

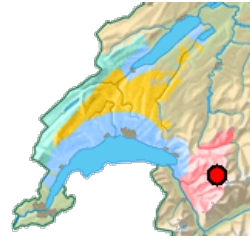
## Les Diablerets - Creux de Champs - Refuge de Pierredar



Le Refuge de Pierredar

**Excursion réservée à des marcheurs confirmés et non sujets au vertige.**

Rendre visite au Refuge de Pierredar, y passer la nuit, monter plus haut ou observer la faune alpine et admirer le paysage et la diversité de la flore de montagne, sont les attraits de cette inoubliable randonnée dans une merveilleuse réserve naturelle.



dès Aigue Noire.

Suivez ensuite le chemin muletier qui mène à Creux de Champ. Après les chalets, ne traversez pas le pont suspendu mais longez à gauche un rideau d'arbres en bordure de pâturage.

Après 100 m (sentier balisé blanc-rouge-blanc), quittez le pâturage par le sud, sur la rive droite du ruisseau, puis dans son lit sur environ 300 m. Quittez le lit du ruisseau à gauche par un sentier assez raide en forêt. Passez un portail et montez en serpentant le vaste pâturage de Praprio où il est possible de voir des chamois.

Plus haut, après une légère descente, traversez le lit asséché d'un torrent. Le sentier traverse les éboulis (Pierres Noires) et des champs de rhododendrons pour arriver à un petit plateau bordé à droite par le torrent issu du glacier de Praprio. Traversez ce torrent pour atteindre un deuxième plateau herbeux et remontez une pente raide où l'herbe se fait rare. Traversez ensuite une zone de rochers, puis une pelouse que l'on quitte à droite par une bonne vire dans la falaise calcaire. Suivez cette vire sur 150 m puis obliquez à gauche et, après quelques pas, le refuge sera visible et proche.

Excursion réservée à des marcheurs confirmés et non sujets au vertige.

N'hésitez pas à vous renseigner auprès de Diablerets Tourisme!

### Détails

**Durée:** 3h30  
**Longueur:** 16.6 km  
**Période:** Juin-Septembre  
**Difficulté:** Difficile/Dénivelé très important  
**Dénivellation:**  
 ↗ 1474m ↘ 1277m  
**Point culminant:** 2326m

### Informations

Diablerets Tourisme  
 Maison du Tourisme  
 CH-1865 Les Diablerets  
 Tél +41 (0)24 492 33 58  
 Fax +41 (0)24 492 23 48  
[info@diablerets.ch](mailto:info@diablerets.ch)  
[www.diablerets.ch](http://www.diablerets.ch)

### Outils

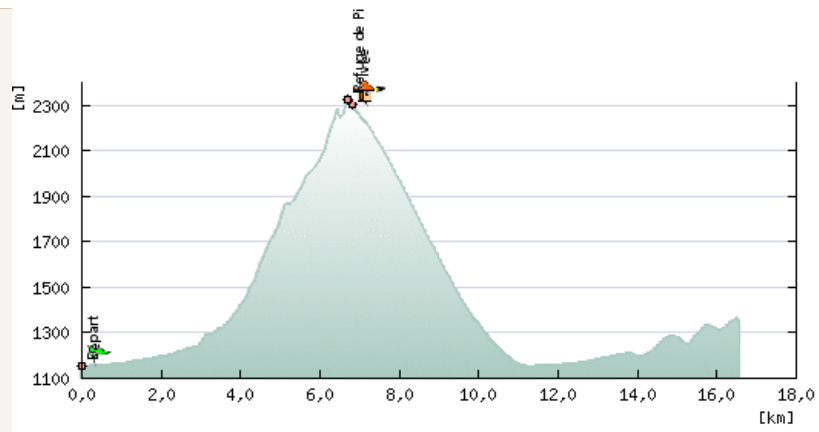
[Afficher la carte](#)  
[Afficher le profil](#)  
[Coordonnées pour GPS](#)  
[Fiche PDF complète \(texte+carte, payant\)](#)  
[Carte au mieux au 1:25'000](#)  
[Votre randonnée sous Google Earth](#)

[Nouvelle recherche](#)  
[Retour à la liste](#)

### Carte et profil





[Fiche PDF complète \(texte+carte, payant\)](#)  
[Carte au mieux au 1:25'000](#)




#### Téléchargements



 [Télécharger les coordonnées GPS pour  
Garmin, Magellan, txt.](#)

 [Télécharger les coordonnées GPS avec  
les cartes correspondantes pour PDA](#)

 [Fiche PDF complète \(texte+carte, payant\)](#)  
[Carte au mieux au 1:25'000](#)