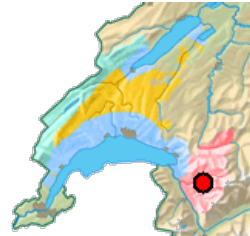


Bretaye - Ensex- Col de la Croix - Lac des Chavonnes - Bretaye



Depuis la gare de Bretaye, prenez la route qui descend en direction de Villars sur 50 m. Prenez ensuite le chemin qui part sur la gauche et qui passe sous le Roc à l'Ours. Suivez ce chemin agréable jusqu'au hameau de

Ensex. Traversez le village et montez sur la gauche le petit sentier qui rejoint le Col d'Enchrène. Descendez ensuite le chemin qui serpente entre les vernes et qui rejoint le chemin de Perche. Prenez à gauche et, juste avant le hameau de Perche, prenez à droite le chemin qui coupe en direction de Vy Boveyre. Une fois que vous avez rejoint la petite route de montagne, prenez à gauche et suivez la jusqu'à arriver en dessus du Lac des Chavonnes. Un sentier partant sur la gauche vous permettra d'accéder à la rive du Lac où vous trouverez un charmant restaurant. Continuez ensuite pour rejoindre le chemin passant sous le télésiège et qui ramène à Bretaye.



Détails

Durée: 2h40
Longueur: 11.4 km
Période: Mai-Novembre
Difficulté:
 Moyenne/Dénivelé faible
Dénivellation:
 ↗ 511m ↘ 509m
Point culminant: 1934m

Informations

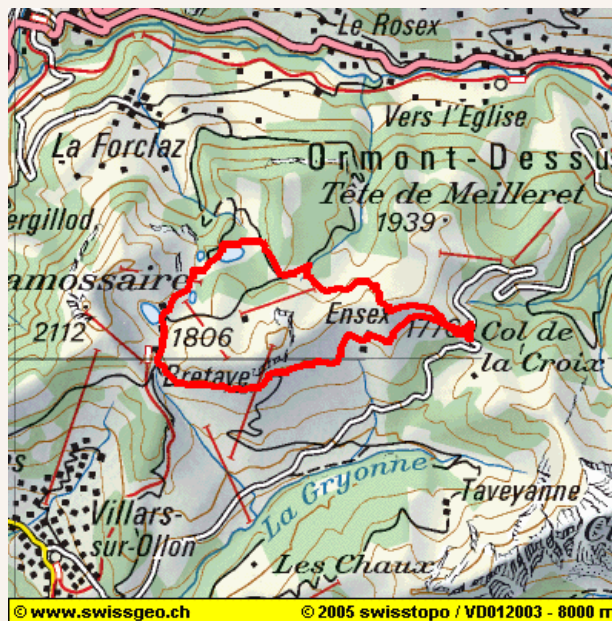
Villars Tourisme
 Rue Centrale
 CH-1884 Villars-sur-Ollon
 Tél +41 (0)24 495 32 32
 Fax +41 (0)24 495 95 85
information@villars.ch
www.villars.ch

Outils

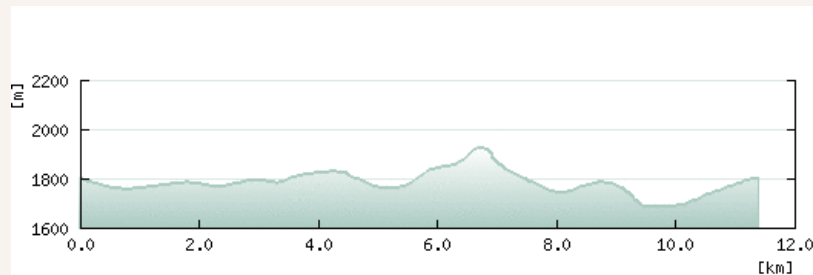
[Afficher la carte](#)
[Afficher le profil](#)
[Coordonnées pour GPS](#)
[Fiche PDF complète \(texte+carte, payant\)](#)
[Carte au mieux au 1:25'000](#)
[Votre randonnée sous Google Earth](#)

[Nouvelle recherche](#)
[Retour à la liste](#)

Carte et profil



[Fiche PDF complète \(texte+carte, payant\)](#)
 Carte au mieux au 1:25'000



Téléchargements



[Télécharger les coordonnées GPS pour Garmin, Magellan, txt.](#)

[Télécharger les coordonnées GPS avec les cartes correspondantes pour PDA](#)

[Fiche PDF complète \(texte+carte, payant\)](#)
 Carte au mieux au 1:25'000

